






UKŁAD ARKUSZY

Ark. 4

OBJAŚNIENIA


-  - projekt. wodociąg PE 315mm(wykop otwarty)
-  - projekt. wodociąg PE 315mm (przewiert)
-  44 - hektometry
-  - węzeł wodociągowy
-  - hydrant pożarowy

Poświadczam zgodność kopii
mapy do celów projektowych
z oryginałem.
Toruń, dnia 15.12.2022r

PROJEKTANT

Piotr Szeffler

bud. nr KUP/0158/ZOC

WIELOBRANZOWE PRZEDSIĘBIORSTWO USŁUGOWO-PRODUKCYJNE „MELBUD” s.c. 87-100 Toruń ul. Tamwajowa 12		
Inwestor: Zakład Usług Komunalnych w Lubiczu sp. z o.o. ul. Toruńska 21 87-616 Lubicz		
Przebiegający przez: Ścież wodociągowa na odcinku Lubicz Dolny – Lubicz Górny z przepompownią wody w Lubiczu Dolnym		
ETAP II – wodociąg w Lubiczu Dolnym		
Tytuł rysunku: Projekt zagospodarowania terenu		
Projektant: inż. Piotr Szefler	Specjalność: instalacyjna KUP/01/18/ZOOS.06	
Projektant/zweryfikował: mgr inż. Marcin Grzeleczky	Specjalność: instalacyjna KUP/0047/POOS.05	
Data: 12.2022r	skala: 1:500	nr rysunku: 2